

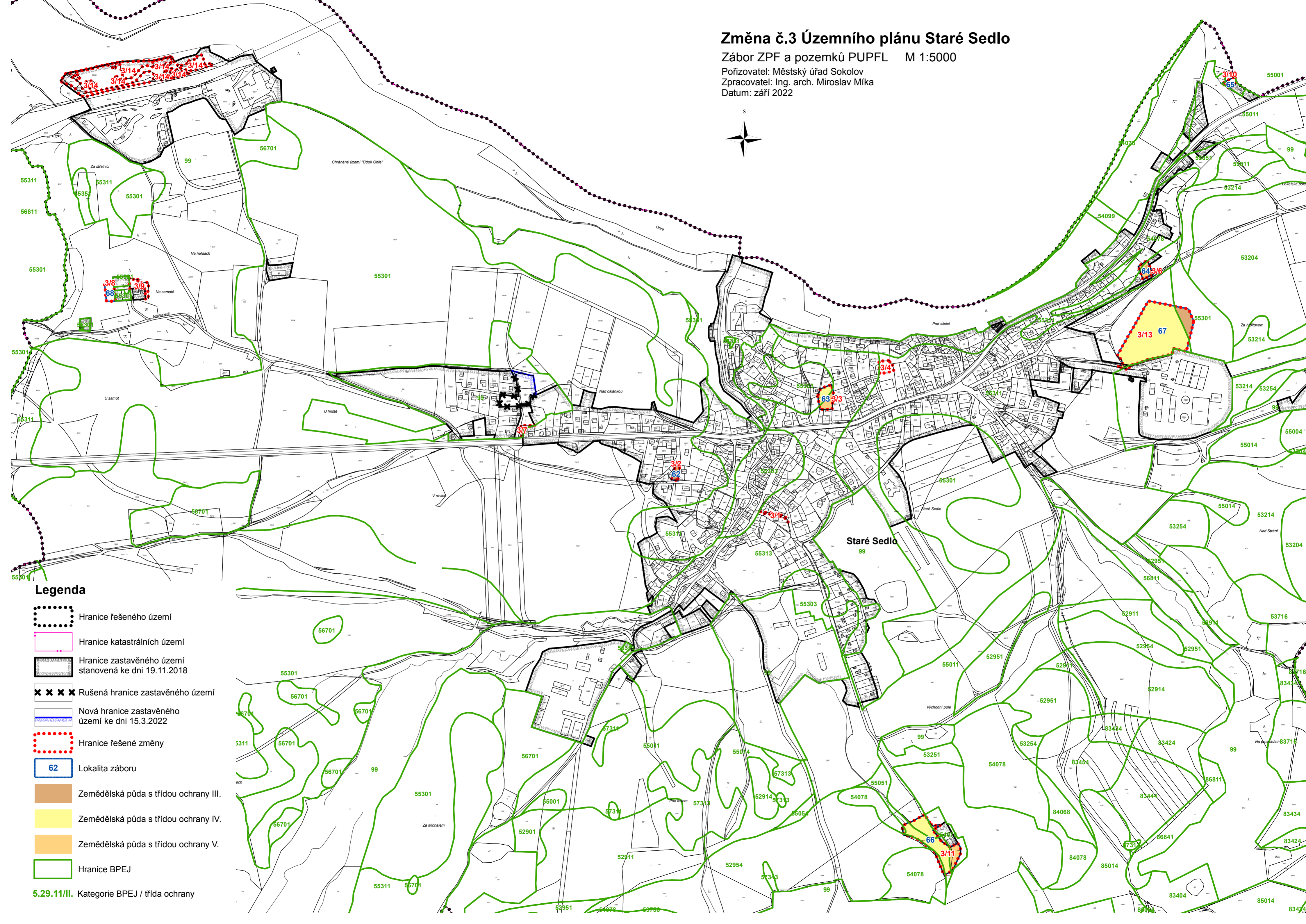
Změna č.3 Územního plánu Staré Sedlo

Zábor ZPF a pozemků PUPFL M 1:5000












Pořizovatel: Městský úřad Sokolov

Zpracovatel: Ing. arch. Miroslav Míka

Datum: září 2022



Legenda

-  Hranice řešeného území
-  Hranice katastrálních území
-  Hranice zastavěného území stanovená ke dni 19.11.2018
-  Rušená hranice zastavěného území
-  Nová hranice zastavěného území ke dni 15.3.2022
-  Hranice řešené změny
-  62 Lokalita záboru
-  Zemědělská půda s třídou ochrany III.
-  Zemědělská půda s třídou ochrany IV.
-  Zemědělská půda s třídou ochrany V.
-  Hranice BPEJ

5.29.11/II. Kategorie BPEJ / třída ochrany